

### Wykaz nieruchomości

przeznaczonych do zbycia (sprzedaży) na podstawie: Zarządzenia nr 1896/09 Prezydenta Miasta Dąbrowy Górniczej z dnia 19.11.2009 r.

Położenie nieruchomości		Dąbrowa Górnicza ul. Robotnicza	
Oznaczenie nieruchomości wg ewidencji gruntów	Obręb	Dąbrowa Górnicza	
	Karta mapy	49	
	Nr działki	169	174/2 i 173/1
Nr księgi wieczystej		KA1D/00035615/3	
Opis nieruchomości		<p>Nieruchomości niezabudowane, nieogrodzone, porośnięte intensywnie roślinnością drzewiastą i krzaczastą, znajdujące się powyżej poziomu jezdni.</p> <p>Nieruchomość ozn. nr 169 ma nieregularny kształt. Podstawowa infrastruktura techniczna znajduje się w ulicy Robotniczej. Warunki posadowienia bezpośredniego obiektów kubaturowych na nieruchomościach są niekorzystne, co wynika z zalegającej na nich warstwie gruntów nasypanych i wymagać będzie szczegółowych badań geologicznych (dla każdego projektowanego obiektu), wymiany podłoża i wykonania odwodnienia wglębnego lub zastosowania innej alternatywnej technologii pozwalającej na posadowienie obiektu. Zgodnie z zapisem w ewidencji gruntów i budynków nieruchomości stanowią użytek ozn. symb.: LV – łąka trwała.</p> <p>Sprzedaż działki ozn. nr 169 nastąpi wraz ze zbyciem 1/9 udziału w nieruchomości składającej się z działek ozn. nr 174/2 i 173/1 - stanowiącej drogę wewnętrzną.</p>	
Powierzchnia	Działki	945 m <sup>2</sup>	1/9 (udział) w 578 m <sup>2</sup> i 17 m <sup>2</sup>
	Budynku /użytk./	-	
Przeznaczenie nieruchomości i sposób jej zagospodarowania		<p>Nieruchomości znajdują się na terenie, dla którego obowiązuje „Miejscowy plan zagospodarowania przestrzennego miasta Dąbrowy Górniczej dla terenów położonych w rejonie Korzeńca” zatwierdzony Uchwałą nr VI/51/07 Rady Miejskiej w Dąbrowie Górniczej z dnia 31.01.2007 r., opublikowaną w Dz. Urz. Woj. Śląskiego nr 54 poz. 1181 z 29.03.2007 r. Zgodnie z jego ustaleniami działka znajduje się w terenie ozn. symb.:</p> <p>6MN – tereny o przeznaczeniu podstawowym pod zabudowę mieszkaniową jednorodzinną z usługami handlu, gastronomii i rzemiosła usługowego jako funkcją uzupełniającą.</p> <p><i>Na terenach oznaczonych symbolem MN, ze względu na płytkie występowanie wody gruntowej należy przewidzieć zabezpieczenie przeciwwodne.</i></p>	
Termin zagospodarowania	Rozpoczęcie	-	
	Zakończenie	-	
Forma zbycia		Sprzedaż nieruchomości	
CENA	Gruntu	160.200,00 zł	13.990,00 zł (udziały łącznie)
	Budynków i budowli	-	
	Łącznie	174.190,00 zł	
	Podatek VAT	należny VAT	
Wysokość opłat i stawek	Pierwsza	-	
	Roczna	-	
Termin wnoszenia opłat		Jednorazowo przed zawarciem umowy	
Zasady aktualizacji opłat		-	
Termin do złożenia wniosku – oświadczenia przez osoby, którym przysługuje pierwszeństwo w nabyciu /art. 34 ust.1 pkt 1, 2 i ust. 2 ustawy o gospodarce nieruchomościami /		6 tygodni, licząc od dnia wywieszenia wykazu nieruchomości. W razie uchybienia powyższego terminu pierwszeństwo wygasa.	

Prezydent Miasta  
  
 Marcin Bazylak

### Wykaz nieruchomości

przeznaczonych do zbycia (sprzedaży) na podstawie: Zarządzenia nr 1896/09 Prezydenta Miasta Dąbrowy Górniczej z dnia 19.11.2009 r.

Położenie nieruchomości		Dąbrowa Górnicza ul. Robotnicza	
Oznaczenie nieruchomości wg ewidencji gruntów	Obręb	Dąbrowa Górnicza	
	Karta mapy	49	
	Nr działki	170	174/2 i 173/1
Nr księgi wieczyste		KA1D/00035615/3	
Opis nieruchomości		<p>Nieruchomości niezabudowane, nieogrodzone, porośnięte intensywnie roślinnością drzewiastą i krzaczastą, znajdujące się powyżej poziomu jezdni.</p> <p>Nieruchomość ozn. nr 170 ma regularny kształt zbliżony do prostokąta. Podstawowa infrastruktura techniczna znajduje się w ulicy Robotniczej. Warunki posadowienia bezpośredniego obiektów kubaturowych na nieruchomościach są niekorzystne, co wynika z zalegającej na nich warstwie gruntów nasypanych i wymagać będzie szczegółowych badań geologicznych (dla każdego projektowanego obiektu), wymiany podłoża i wykonania odwodnienia wglębnego lub zastosowania innej alternatywnej technologii pozwalającej na posadowienie obiektu. Zgodnie z zapisem w ewidencji gruntów i budynków nieruchomości stanowią użytek ozn. symb.: ŁV – łąka trwała.</p> <p>Sprzedaż działki ozn. nr 170 nastąpi wraz ze zbyciem 1/9 udziału w nieruchomości składającej się z działek ozn. nr 174/2 i 173/1 - stanowiącej drogę wewnętrzną.</p>	
Powierzchnia	Działki	951 m <sup>2</sup>	1/9 (udział) w 578 m <sup>2</sup> i 17 m <sup>2</sup>
	Budynku /użytk./	-	
Przeznaczenie nieruchomości i sposób jej zagospodarowania		<p>Nieruchomości znajdują się na terenie, dla którego obowiązuje „Miejscowy plan zagospodarowania przestrzennego miasta Dąbrowy Górniczej dla terenów położonych w rejonie Korzeńca” zatwierdzony Uchwałą nr VI/51/07 Rady Miejskiej w Dąbrowie Górniczej z dnia 31.01.2007 r., opublikowaną w Dz. Urz. Woj. Śląskiego nr 54 poz. 1181 z 29.03.2007 r. Zgodnie z jego ustaleniami działka znajduje się w terenie ozn. symb.:</p> <p>6MN – tereny o przeznaczeniu podstawowym pod zabudowę mieszkaniową jednorodziną z usługami handlu, gastronomii i rzemiosła usługowego jako funkcją uzupełniającą.</p> <p><i>Na terenach oznaczonych symbolem MN, ze względu na płytkie występowanie wody gruntowej należy przewidzieć zabezpieczenie przeciwwodne.</i></p>	
Termin zagospodarowania	Rozpoczęcie	-	
	Zakończenie	-	
Forma zbycia		Sprzedaż nieruchomości	
CENA	Gruntu	169.900,00 zł	13.990,00 zł (udziały łącznie)
	Budynków i budowli	-	
	Łącznie	183.890,00 zł	
	Podatek VAT	należny VAT	
Wysokość opłat i stawek	Pierwsza	-	
	Roczna	-	
Termin wnoszenia opłat		Jednorazowo przed zawarciem umowy	
Zasady aktualizacji opłat		-	
Termin do złożenia wniosku – oświadczenia przez osoby, którym przysługuje pierwszeństwo w nabyciu /art. 34 ust.1 pkt 1, 2 i ust. 2 ustawy o gospodarce nieruchomościami /		6 tygodni, licząc od dnia wywieszenia wykazu nieruchomości. W razie uchybienia powyższego terminu pierwszeństwo wygasa.	

Prezydent Miasta

*Marcin Bazylak*



**Wykaz nieruchomości**

przeznaczonych do zbycia (sprzedaży) na podstawie: Zarządzenia nr 1896/09 Prezydenta Miasta Dąbrowy Górniczej z dnia 19.11.2009 r.

Położenie nieruchomości		Dąbrowa Górnicza ul. Robotnicza	
Oznaczenie nieruchomości wg ewidencji gruntów	Obręb	Dąbrowa Górnicza	
	Karta mapy	49	
	Nr działki	171	174/2 i 173/1
Nr księgi wieczystej		KA1D/00035615/3	
Opis nieruchomości		<p>Nieruchomości niezabudowane, nieogrodzone, porośnięte intensywnie roślinnością drzewiastą i krzaczastą, znajdujące się powyżej poziomu jezdni.</p> <p>Nieruchomość ozn. nr 171 ma regularny kształt zbliżony do prostokąta. Podstawowa infrastruktura techniczna znajduje się w ulicy Robotniczej. Warunki posadowienia bezpośredniego obiektów kubaturowych na nieruchomościach są niekorzystne, co wynika z zalegającej na nich warstwie gruntów nasypanych i wymagać będzie szczegółowych badań geologicznych (dla każdego projektowanego obiektu), wymiany podłoża i wykonania odwodnienia wglębnego lub zastosowania innej alternatywnej technologii pozwalającej na posadowienie obiektu. Zgodnie z zapisem w ewidencji gruntów i budynków nieruchomości stanowią użytek ozn. symb.: LV – łąka trwała.</p> <p>Sprzedaż działki ozn. nr 171 nastąpi wraz ze zbyciem 1/9 udziału w nieruchomości składającej się z działek ozn. nr 174/2 i 173/1 - stanowiącej drogę wewnętrzną.</p>	
Powierzchnia	Działki	948 m <sup>2</sup>	1/9 (udział) w 578 m <sup>2</sup> i 17 m <sup>2</sup>
	Budynku /użytk./	-	
Przeznaczenie nieruchomości i sposób jej zagospodarowania		<p>Nieruchomości znajdują się na terenie, dla którego obowiązuje „Miejscowy plan zagospodarowania przestrzennego miasta Dąbrowy Górniczej dla terenów położonych w rejonie Korzeńca” zatwierdzony Uchwałą nr VI/51/07 Rady Miejskiej w Dąbrowie Górniczej z dnia 31.01.2007 r., opublikowaną w Dz. Urz. Woj. Śląskiego nr 54 poz. 1181 z 29.03.2007 r. Zgodnie z jego ustaleniami działka znajduje się w terenie ozn. symb.:</p> <p>6MN – tereny o przeznaczeniu podstawowym pod zabudowę mieszkaniową jednorodzinną z usługami handlu, gastronomii i rzemiosła usługowego jako funkcją uzupełniającą.</p> <p><i>Na terenach oznaczonych symbolem MN, ze względu na płytkie występowanie wody gruntowej należy przewidzieć zabezpieczenie przeciwwodne.</i></p>	
Termin zagospodarowania	Rozpoczęcie	-	
	Zakończenie	-	
Forma zbycia		Sprzedaż nieruchomości	
CENA	Gruntu	155.900,00 zł	13.990,00 zł (udziały łącznie)
	Budynków i budowli	-	
	Łącznie	169.890,00 zł	
	Podatek VAT	należny VAT	
Wysokość opłat i stawek	Pierwsza	-	
	Roczna	-	
Termin wnoszenia opłat		Jednorazowo przed zawarciem umowy	
Zasady aktualizacji opłat		-	
Termin do złożenia wniosku – oświadczenia przez osoby, którym przysługuje pierwszeństwo w nabyciu /art. 34 ust.1 pkt 1, 2 i ust. 2 ustawy o gospodarce nieruchomościami /		6 tygodni, licząc od dnia wywieszenia wykazu nieruchomości. W razie uchybienia powyższego terminu pierwszeństwo wygasa.	

Prezydent Miasta

*Marcin Bazyluk*

### Wykaz nieruchomości

przeznaczonych do zbycia (sprzedaży) na podstawie: Zarządzenia nr 1896/09 Prezydenta Miasta Dąbrowy Górniczej z dnia 19.11.2009 r.

Położenie nieruchomości		Dąbrowa Górnicza ul. Robotnicza	
Oznaczenie nieruchomości wg ewidencji gruntów	Obręb	Dąbrowa Górnicza	
	Karta mapy	49	
	Nr działki	173/2	174/2 i 173/1
Nr księgi wieczystej		KA1D/00035615/3	
Opis nieruchomości		<p>Nieruchomości niezabudowane, nieogrodzone, porośnięte intensywnie roślinnością drzewiastą i krzaczastą, znajdujące się powyżej poziomu jezdni.</p> <p>Nieruchomość ozn. nr 173/2 ma regularny kształt. Podstawowa infrastruktura techniczna znajduje się w ulicy Robotniczej. Warunki posadowienia bezpośredniego obiektów kubaturowych na nieruchomościach są niekorzystne, co wynika z zalegającej na nich warstwie gruntów nasypowych i wymagać będzie szczegółowych badań geologicznych (dla każdego projektowanego obiektu), wymiany podłoża i wykonania odwodnienia wglębnego lub zastosowania innej alternatywnej technologii pozwalającej na posadowienie obiektu. Zgodnie z zapisem w ewidencji gruntów i budynków nieruchomości stanowią użytek ozn. symb.: ŁV – łąka trwała.</p> <p>Sprzedaż działki ozn. nr 173/2 nastąpi wraz ze zbyciem 1/9 udziału w nieruchomości składającej się z działek ozn. nr 174/2 i 173/1 - stanowiącej drogę wewnętrzną.</p>	
Powierzchnia	Działki	1021 m <sup>2</sup>	1/9 (udział) w 578 m <sup>2</sup> i 17 m <sup>2</sup>
	Budynku /użytk./	-	
Przeznaczenie nieruchomości i sposób jej zagospodarowania		<p>Nieruchomości znajdują się na terenie, dla którego obowiązuje „Miejscowy plan zagospodarowania przestrzennego miasta Dąbrowy Górniczej dla terenów położonych w rejonie Korzeńca” zatwierdzony Uchwałą nr VI/51/07 Rady Miejskiej w Dąbrowie Górniczej z dnia 31.01.2007 r., opublikowaną w Dz. Urz. Woj. Śląskiego nr 54 poz. 1181 z 29.03.2007 r. Zgodnie z jego ustaleniami działka znajduje się w terenie ozn. symb.:</p> <p>6MN – tereny o przeznaczeniu podstawowym pod zabudowę mieszkaniową jednorodzinną z usługami handlu, gastronomii i rzemiosła usługowego jako funkcją uzupełniającą.</p> <p><i>Na terenach oznaczonych symbolem MN, ze względu na płytkie występowanie wody gruntowej należy przewidzieć zabezpieczenie przeciwwodne.</i></p>	
Termin zagospodarowania	Rozpoczęcie	-	
	Zakończenie	-	
Forma zbycia		Sprzedaż nieruchomości	
CENA	Gruntu	200.300,00 zł	13.990,00 zł (udziały łącznie)
	Budynków i budowli	-	
	Łącznie	214.290,00 zł	
	Podatek VAT	należny VAT	
Wysokość opłat i stawek	Pierwsza	-	
	Roczna	-	
Termin wnoszenia opłat		Jednorazowo przed zawarciem umowy	
Zasady aktualizacji opłat		-	
Termin do złożenia wniosku – oświadczenia przez osoby, którym przysługuje pierwszeństwo w nabyciu /art. 34 ust.1 pkt 1, 2 i ust. 2 ustawy o gospodarce nieruchomościami /		6 tygodni, licząc od dnia wywieszenia wykazu nieruchomości. W razie uchybienia powyższego terminu pierwszeństwo wygasa.	

Prezydent Miasta

*Marcin Bazylak*



### Wykaz nieruchomości

przeznaczonych do zbycia (sprzedaży) na podstawie: Zarządzenia nr 1896/09 Prezydenta Miasta Dąbrowy Górniczej z dnia 19.11.2009 r.

Położenie nieruchomości		Dąbrowa Górnicza ul. Robotnicza	
Oznaczenie nieruchomości wg ewidencji gruntów	Obręb	Dąbrowa Górnicza	
	Karta mapy	49	
	Nr działki	175	174/2 i 173/1
Nr księgi wieczystej		KA1D/00035615/3	
Opis nieruchomości		<p>Nieruchomości niezabudowane, nieogrodzone, porośnięte intensywnie roślinnością drzewiastą i krzaczastą, znajdujące się powyżej poziomu jezdni.</p> <p>Nieruchomość ozn. nr 175 ma kształt trapezu. Podstawowa infrastruktura techniczna znajduje się w ulicy Robotniczej.</p> <p>Warunki posadowienia bezpośredniego obiektów kubaturowych na nieruchomościach są niekorzystne, co wynika z zalegającej na nich warstwie gruntów nasypanych i wymagać będzie szczegółowych badań geologicznych (dla każdego projektowanego obiektu), wymiany podłoża i wykonania odwodnienia wglębnego lub zastosowania innej alternatywnej technologii pozwalającej na posadowienie obiektu. Zgodnie z zapisem w ewidencji gruntów i budynków nieruchomości stanowią użytek ozn. symb.: ŁV – łąka trwała.</p> <p>Sprzedaż działki ozn. nr 175 nastąpi wraz ze zbyciem 1/9 udziału w nieruchomości składającej się z działek ozn. nr 174/2 i 173/1 - stanowiącej drogę wewnętrzną.</p>	
Powierzchnia	Działki	935 m <sup>2</sup>	1/9 (udział) w 578 m <sup>2</sup> i 17 m <sup>2</sup>
	Budynku /użytk./	-	
Przeznaczenie nieruchomości i sposób jej zagospodarowania		<p>Nieruchomości znajdują się na terenie, dla którego obowiązuje „Miejscowy plan zagospodarowania przestrzennego miasta Dąbrowy Górniczej dla terenów położonych w rejonie Korzeńca” zatwierdzony Uchwałą nr VI/51/07 Rady Miejskiej w Dąbrowie Górniczej z dnia 31.01.2007 r., opublikowaną w Dz. Urz. Woj. Śląskiego nr 54 poz. 1181 z 29.03.2007 r. Zgodnie z jego ustaleniami działka znajduje się w terenie ozn. symb.:</p> <p>6MN – tereny o przeznaczeniu podstawowym pod zabudowę mieszkaniową jednorodzinną z usługami handlu, gastronomii i rzemiosła usługowego jako funkcją uzupełniającą.</p> <p><i>Na terenach oznaczonych symbolem MN, ze względu na płytkie występowanie wody gruntowej należy przewidzieć zabezpieczenie przeciwwodne.</i></p>	
Termin zagospodarowania	Rozpoczęcie	-	
	Zakończenie	-	
Forma zbycia		Sprzedaż nieruchomości	
CENA	Gruntu	161.200,00 zł	13.990,00 zł (udziały łącznie)
	Budynków i budowli	-	
	Łącznie	175.190,00 zł	
	Podatek VAT	należny VAT	
Wysokość opłat i stawek	Pierwsza	-	
	Roczna	-	
Termin wnoszenia opłat		Jednorazowo przed zawarciem umowy	
Zasady aktualizacji opłat		-	
Termin do złożenia wniosku – oświadczenia przez osoby, którym przysługuje pierwszeństwo w nabyciu /art. 34 ust.1 pkt 1, 2 i ust. 2 ustawy o gospodarce nieruchomościami /		6 tygodni, licząc od dnia wywieszenia wykazu nieruchomości. W razie uchybienia powyższego terminu pierwszeństwo wygasa.	


Prezydent Miasta

*Marcin Bazylak*

**Wykaz nieruchomości**

przeznaczonych do zbycia (sprzedaży) na podstawie: Zarządzenia nr 1896/09 Prezydenta Miasta Dąbrowy Górnicej z dnia 19.11.2009 r.

Położenie nieruchomości		Dąbrowa Górniceja ul. Robotnicza	
Oznaczenie nieruchomości wg ewidencji gruntów	Obręb	Dąbrowa Górniceja	
	Karta mapy	49	
	Nr działki	176	174/2 i 173/1
Nr księgi wieczystej		KA1D/00035615/3	
Opis nieruchomości		<p>Nieruchomości niezabudowane, nieogrodzone, porośnięte intensywnie roślinnością drzewiastą i krzaczastą, znajdujące się powyżej poziomu jezdni.</p> <p>Nieruchomość ozn. nr 176 ma kształt prostokąta. Podstawowa infrastruktura techniczna znajduje się w ulicy Robotniczej. Warunki posadowienia bezpośredniego obiektów kubaturowych na nieruchomościach są niekorzystne, co wynika z zalegającej na nich warstwie gruntów nasypanych i wymagać będzie szczegółowych badań geologicznych (dla każdego projektowanego obiektu), wymiany podłoża i wykonania odwodnienia wglębnego lub zastosowania innej alternatywnej technologii pozwalającej na posadowienie obiektu. Zgodnie z zapisem w ewidencji gruntów i budynków nieruchomości stanowią użytek ozn. symb.: LV – łąka trwała.</p> <p>Sprzedaż działki ozn. nr 176 nastąpi wraz ze zbyciem 1/9 udziału w nieruchomości składającej się z działek ozn. nr: 174/2 i 173/1 - stanowiącej drogę wewnętrzną.</p>	
Powierzchnia	Działki	940 m <sup>2</sup>	1/9 (udział) w 578 m <sup>2</sup> i 17 m <sup>2</sup>
	Budynku /użytk./	-	
Przeznaczenie nieruchomości i sposób jej zagospodarowania		<p>Nieruchomości znajdują się na terenie, dla którego obowiązuje „Miejscowy plan zagospodarowania przestrzennego miasta Dąbrowy Górnicej dla terenów położonych w rejonie Korzeńca” zatwierdzony Uchwałą nr VI/51/07 Rady Miejskiej w Dąbrowie Górnicej z dnia 31.01.2007 r., opublikowaną w Dz. Urz. Woj. Śląskiego nr 54 poz. 1181 z 29.03.2007 r. Zgodnie z jego ustaleniami działka znajduje się w terenie ozn. symb.:</p> <p>6MN – tereny o przeznaczeniu podstawowym pod zabudowę mieszkaniową jednorodzinną z usługami handlu, gastronomii i rzemiosła usługowego jako funkcją uzupełniającą.</p> <p><i>Na terenach oznaczonych symbolem MN, ze względu na płytkie występowanie wody gruntowej należy przewidzieć zabezpieczenie przeciwwodne.</i></p>	
Termin zagospodarowania	Rozpoczęcie	-	
	Zakończenie	-	
Forma zbycia		Sprzedaż nieruchomości	
CENA	Gruntu	159.100,00 zł	13.990,00 zł (udziały łącznie)
	Budynków i budowli	-	
	Łącznie	173.090,00 zł	
	Podatek VAT	należny VAT	
Wysokość opłat i stawek	Pierwsza	-	
	Roczna	-	
Termin wnoszenia opłat		Jednorazowo przed zawarciem umowy	
Zasady aktualizacji opłat		-	
Termin do złożenia wniosku – oświadczenia przez osoby, którym przysługuje pierwszeństwo w nabyciu /art. 34 ust.1 pkt 1, 2 i ust. 2 ustawy o gospodarce nieruchomościami /		6 tygodni, licząc od dnia wywieszenia wykazu nieruchomości. W razie uchybienia powyższego terminu pierwszeństwo wygasa.	

Prezydent Miasta  
  
 Marcin Bazylak



### Wykaz nieruchomości

przeznaczonych do zbycia (sprzedaży) na podstawie: Zarządzenia nr 1896/09 Prezydenta Miasta Dąbrowy Górniczej z dnia 19.11.2009 r.

Położenie nieruchomości		Dąbrowa Górnicza ul. Robotnicza	
Oznaczenie nieruchomości wg ewidencji gruntów	Obręb	Dąbrowa Górnicza	
	Karta mapy	49	
	Nr działki	177	174/2 i 173/1
Nr księgi wieczyste		KA1D/00035615/3	
Opis nieruchomości		<p>Nieruchomości niezabudowane, nieogrodzone, porośnięte intensywnie roślinnością drzewiastą i krzaczastą, znajdujące się powyżej poziomu jezdni.</p> <p>Nieruchomość ozn. nr 177 ma kształt prostokąta. Podstawowa infrastruktura techniczna znajduje się w ulicy Robotniczej. Warunki posadowienia bezpośredniego obiektów kubaturowych na nieruchomościach są niekorzystne, co wynika z zalegającej na nich warstwie gruntów nasypanych i wymagać będzie szczegółowych badań geologicznych (dla każdego projektowanego obiektu), wymiany podłoża i wykonania odwodnienia wglębnego lub zastosowania innej alternatywnej technologii pozwalającej na posadowienie obiektu. Zgodnie z zapisem w ewidencji gruntów i budynków nieruchomości stanowią użytek ozn. symb.: ŁV – łąka trwała.</p> <p>Sprzedaż działki ozn. nr 177 nastąpi wraz ze zbyciem 1/9 udziału w nieruchomości składającej się z działek ozn. nr: 174/2 i 173/1 - stanowiącej drogę wewnętrzną.</p>	
Powierzchnia	Działki	942 m <sup>2</sup>	1/9 (udział) w 578 m <sup>2</sup> i 17 m <sup>2</sup>
	Budynku /użytk./	-	
Przeznaczenie nieruchomości i sposób jej zagospodarowania		<p>Nieruchomości znajdują się na terenie, dla którego obowiązuje „Miejscowy plan zagospodarowania przestrzennego miasta Dąbrowy Górniczej dla terenów położonych w rejonie Korzeńca” zatwierdzony Uchwałą nr VI/51/07 Rady Miejskiej w Dąbrowie Górniczej z dnia 31.01.2007 r., opublikowaną w Dz. Urz. Woj. Śląskiego nr 54 poz. 1181 z 29.03.2007 r. Zgodnie z jego ustaleniami działka znajduje się w terenie ozn. symb.:</p> <p>6MN – tereny o przeznaczeniu podstawowym pod zabudowę mieszkaniową jednorodzinną z usługami handlu, gastronomii i rzemiosła usługowego jako funkcją uzupełniającą.</p> <p>Na terenach oznaczonych symbolem MN, ze względu na płytkie występowanie wody gruntowej należy przewidzieć zabezpieczenie przeciwwodne.</p>	
Termin zagospodarowania	Rozpoczęcie	-	
	Zakończenie	-	
Forma zbycia		Sprzedaż nieruchomości	
CENA	Gruntu	159.600,00 zł	13.990,00 zł (udziały łącznie)
	Budynków i budowli	-	
	Łącznie	173.590,00 zł	
	Podatek VAT	należny VAT	
Wysokość opłat i stawek	Pierwsza	-	
	Roczna	-	
Termin wnoszenia opłat		Jednorazowo przed zawarciem umowy	
Zasady aktualizacji opłat		-	
Termin do złożenia wniosku – oświadczenia przez osoby, którym przysługuje pierwszeństwo w nabyciu /art. 34 ust.1 pkt 1, 2 i ust. 2 ustawy o gospodarce nieruchomościami /		6 tygodni, licząc od dnia wywieszenia wykazu nieruchomości. W razie uchybienia powyższego terminu pierwszeństwo wygasa.	

Prezydent Miasta


*Marcin Bazylak*

### Wykaz nieruchomości

przeznaczonych do zbycia (sprzedaży) na podstawie: Zarządzenia nr 1896/09 Prezydenta Miasta Dąbrowy Górniczej z dnia 19.11.2009 r.

Położenie nieruchomości		Dąbrowa Górnicza ul. Robotnicza	
Oznaczenie nieruchomości wg ewidencji gruntów	Obręb	Dąbrowa Górnicza	
	Karta mapy	49	
	Nr działki	178	174/2 i 173/1
Nr księgi wieczystej		KA1D/00035615/3	
Opis nieruchomości		<p>Nieruchomości niezabudowane, nieogrodzone, porośnięte intensywnie roślinnością drzewiastą i krzaczastą, znajdujące się powyżej poziomu jezdni</p> <p>Nieruchomość ozn. nr 178 ma kształt prostokąta. Na jej części od strony północnej znajduje się skarpa wymagająca niwelacji. Podstawowa infrastruktura techniczna znajduje się w ulicy Robotniczej. Warunki posadowienia bezpośredniego obiektów kubaturowych na nieruchomościach są niekorzystne, co wynika z zalegającej na nich warstwie gruntów nasypanych i wymagać będzie szczegółowych badań geologicznych (dla każdego projektowanego obiektu), wymiany podłoża i wykonania odwodnienia wglębnego lub zastosowania innej alternatywnej technologii pozwalającej na posadowienie obiektu. Zgodnie z zapisem w ewidencji gruntów i budynków nieruchomości stanowią użytek ozn. symb.: ŁV – łąka trwała.</p> <p>Sprzedaż działki ozn. nr 178 nastąpi wraz ze zbyciem 1/9 udziału w nieruchomości składającej się z działek ozn. nr: 174/2 i 173/1 - stanowiącej drogę wewnętrzną.</p>	
Powierzchnia	Działki	941 m <sup>2</sup>	1/9 (udział) w 578 m <sup>2</sup> i 17 m <sup>2</sup>
	Budynku /użytk./	-	
Przeznaczenie nieruchomości i sposób jej zagospodarowania		<p>Nieruchomości znajdują się na terenie, dla którego obowiązuje „Miejscowy plan zagospodarowania przestrzennego miasta Dąbrowy Górniczej dla terenów położonych w rejonie Korzeńca” zatwierdzony Uchwałą nr VI/51/07 Rady Miejskiej w Dąbrowie Górniczej z dnia 31.01.2007 r., opublikowaną w Dz. Urz. Woj. Śląskiego nr 54 poz. 1181 z 29.03.2007 r. Zgodnie z jego ustaleniami działka znajduje się w terenie ozn. symb.:</p> <p>6MN – tereny o przeznaczeniu podstawowym pod zabudowę mieszkaniową jednorodzinną z usługami handlu, gastronomii i rzemiosła usługowego jako funkcją uzupełniającą.</p> <p>Na terenach oznaczonych symbolem MN, ze względu na płytkie występowanie wody gruntowej należy przewidzieć zabezpieczenie przeciwwodne.</p>	
Termin zagospodarowania	Rozpoczęcie	-	
	Zakończenie	-	
Forma zbycia		Sprzedaż nieruchomości	
CENA	Gruntu	155.600,00 zł	13.990,00 zł (udziały łącznie)
	Budynków i budowli	-	
	Łącznie	169.590,00 zł	
	Podatek VAT	należny VAT	
Wysokość opłat i stawek	Pierwsza	-	
	Roczna	-	
Termin wnoszenia opłat		Jednorazowo przed zawarciem umowy	
Zasady aktualizacji opłat		-	
Termin do złożenia wniosku – oświadczenia przez osoby, którym przysługuje pierwszeństwo w nabyciu /art. 34 ust.1 pkt 1, 2 i ust. 2 ustawy o gospodarce nieruchomościami /		6 tygodni, licząc od dnia wywieszenia wykazu nieruchomości. W razie uchybienia powyższego terminu pierwszeństwo wygasa.	

Prezydent Miasta


  
Marcin Bożyłak



**Wykaz nieruchomości**

przeznaczonych do zbycia (sprzedaży) na podstawie: Zarządzenia nr 1896/09 Prezydenta Miasta Dąbrowy Górnicy z dnia 19.11.2009 r.

Położenie nieruchomości		Dąbrowa Górnica ul. Robotnicza	
Oznaczenie nieruchomości wg ewidencji gruntów	Obręb	Dąbrowa Górnica	
	Karta mapy	49	
	Nr działki	179 i 174/1	174/2 i 173/1
Nr księgi wieczyste		KA1D/00035615/3	
Opis nieruchomości		<p>Nieruchomości niezabudowane, nieogrodzone, porośnięte intensywnie roślinnością drzewiastą i krzaczastą, znajdujące się powyżej poziomu jezdni.</p> <p>Nieruchomość składająca się z działek ozn. nr: 179 i 174/1 ma kształt nieregularny. Na jej znacznej części od strony północnej znajduje się skarpa wymagająca niwelacji. Podstawowa infrastruktura techniczna znajduje się w ulicy Robotniczej. Warunki posadowienia bezpośredniego obiektów kubaturowych na nieruchomościach są niekorzystne, co wynika z zalegającej na nich warstwie gruntów nasypanych i wymagać będzie szczegółowych badań geologicznych (dla każdego projektowanego obiektu), wymiany podłoża i wykonania odwodnienia wglębnego lub zastosowania innej alternatywnej technologii pozwalającej na posadowienie obiektu. Zgodnie z zapisem w ewidencji gruntów i budynków nieruchomości stanowią użytek ozn. symb.: ŁV – łąka trwała.</p> <p>Sprzedaż nieruchomości składającej się z działek ozn. nr: 179 i 174/1 nastąpi wraz ze zbyciem 1/9 udziału w nieruchomości składającej się z działek ozn. nr: 174/2 i 173/1 - stanowiącej drogę wewnętrzną.</p>	
Powierzchnia	Działki	łączna pow. 952 m <sup>2</sup> 1/9 (udział) w 578 m <sup>2</sup> i 17 m <sup>2</sup>	
	Budynku /użytk./	-	
Przeznaczenie nieruchomości i sposób jej zagospodarowania		<p>Nieruchomości znajdują się na terenie, dla którego obowiązuje „Miejscowy plan zagospodarowania przestrzennego miasta Dąbrowy Górnicy dla terenów położonych w rejonie Korzeńca” zatwierdzony Uchwałą nr VI/51/07 Rady Miejskiej w Dąbrowie Górnicy z dnia 31.01.2007 r., opublikowaną w Dz. Urz. Woj. Śląskiego nr 54 poz. 1181 z 29.03.2007 r. Zgodnie z jego ustaleniami działka znajduje się w terenie ozn. symb.:</p> <p>6MN – tereny o przeznaczeniu podstawowym pod zabudowę mieszkaniową jednorodzinną z usługami handlu, gastronomii i rzemiosła usługowego jako funkcją uzupełniającą.</p> <p>Na terenach oznaczonych symbolem MN, ze względu na płytkie występowanie wody gruntowej należy przewidzieć zabezpieczenie przeciwwodne.</p>	
Termin zagospodarowania	Rozpoczęcie	-	
	Zakończenie	-	
Forma zbycia		Sprzedaż nieruchomości	
CENA	Gruntu	152.100,00 zł	13.990,00 zł (udziały łącznie)
	Budynków i budowli	-	
	Łącznie	166.090,00 zł	
	Podatek VAT	należny VAT	
Wysokość opłat i stawek	Pierwsza	-	
	Roczna	-	
Termin wnoszenia opłat		Jednorazowo przed zawarciem umowy	
Zasady aktualizacji opłat		-	
Termin do złożenia wniosku – oświadczenia przez osoby, którym przysługuje pierwszeństwo w nabyciu /art. 34 ust.1 pkt 1, 2 i ust. 2 ustawy o gospodarce nieruchomościami /		6 tygodni, licząc od dnia wywieszenia wykazu nieruchomości. W razie uchybienia powyższego terminu pierwszeństwo wygasa	

Prezydent Miasta  
  
 Marcin Brzytko